


Autor

Institution	Gemeinde Osdorf
Abteilung	Bauhof
Straße	Hauptstraße 25a
PLZ	24251
Stadt	Osdorf
Land	Deutschland
Ansprechpartner	Herr Eggert Steffen
Telefon	+49-4346601842
E-Mail	bauhof@osdorf.de

Erstellt mit **DataCollect Webreporter** Version 1.0 am 03.07.2023 08:44:51

Messstelle

Name	Noererstrasse
Rtg. kommend (Name)	
Rtg. gehend (Name)	
Vmax StVO	
Kommentar	
Gerätetyp	DSD

Zeitbereich

Startdatum	02.06.2023 10:00
Enddatum	03.07.2023 08:59
Tage	Mo, Di, Mi, Do, Fr, Sa, So
Zeitintervall	60 Minuten
Zeitfenster / Tag	00:00 - 23:59

Geschwindigkeitsklassen [V in km/h]

Zeit	Σ	10	20	30	40	50	60	70	80	90	100	110	>110
00:00-06:00	1084	0	6	41	118	211	275	198	135	71	20	6	3
06:00-09:00	4659	0	53	328	615	1226	1299	723	312	85	17	1	0
15:00-19:00	7849	0	193	495	909	2169	2340	1200	424	100	16	3	0
06:00-22:00	25627	0	534	1691	3253	6982	7340	3854	1510	387	63	9	4
00:00-24:00	27315	0	551	1774	3451	7325	7774	4153	1689	475	91	22	10

Geschwindigkeitskennzahlen [V in km/h]

DSD SAFETY Erfolg

Vmin	Vavg	Vmax	V15	V50	V85	Vexc %	Vin	Vout	Vred	Vred %
12	51	123	37	51	65	91.5	51	-	-	-

Beschreibungen

Vmin: Minimale Geschwindigkeit

Vavg: Durchschnittliche Geschwindigkeit

Vmax: Maximale Geschwindigkeit

V15: Grenzggeschwindigkeit für die ersten 15% der Fahrzeuge

V50: Grenzggeschwindigkeit für die ersten 50% der Fahrzeuge

V85: Grenzggeschwindigkeit für die ersten 85% der Fahrzeuge

Vexc %: Geschwindigkeitsüberschreitung in %

Vin: Durchschnittliche Eintrittsgeschwindigkeit

Vout: Durchschnittliche Austrittsgeschwindigkeit


Vred: Durchschnittliche Reduktion der Geschwindigkeit zwischen Eintritt und Austritt

Autor

Institution	Gemeinde Osdorf
Abteilung	Bauhof
Straße	Hauptstraße 25a
PLZ	24251
Stadt	Osdorf
Land	Deutschland
Ansprechpartner	Herr Eggert Steffen
Telefon	+49-4346601842
E-Mail	bauhof@osdorf.de

Erstellt mit **DataCollect Webreporter** Version 1.0 am 03.07.2023 08:44:52

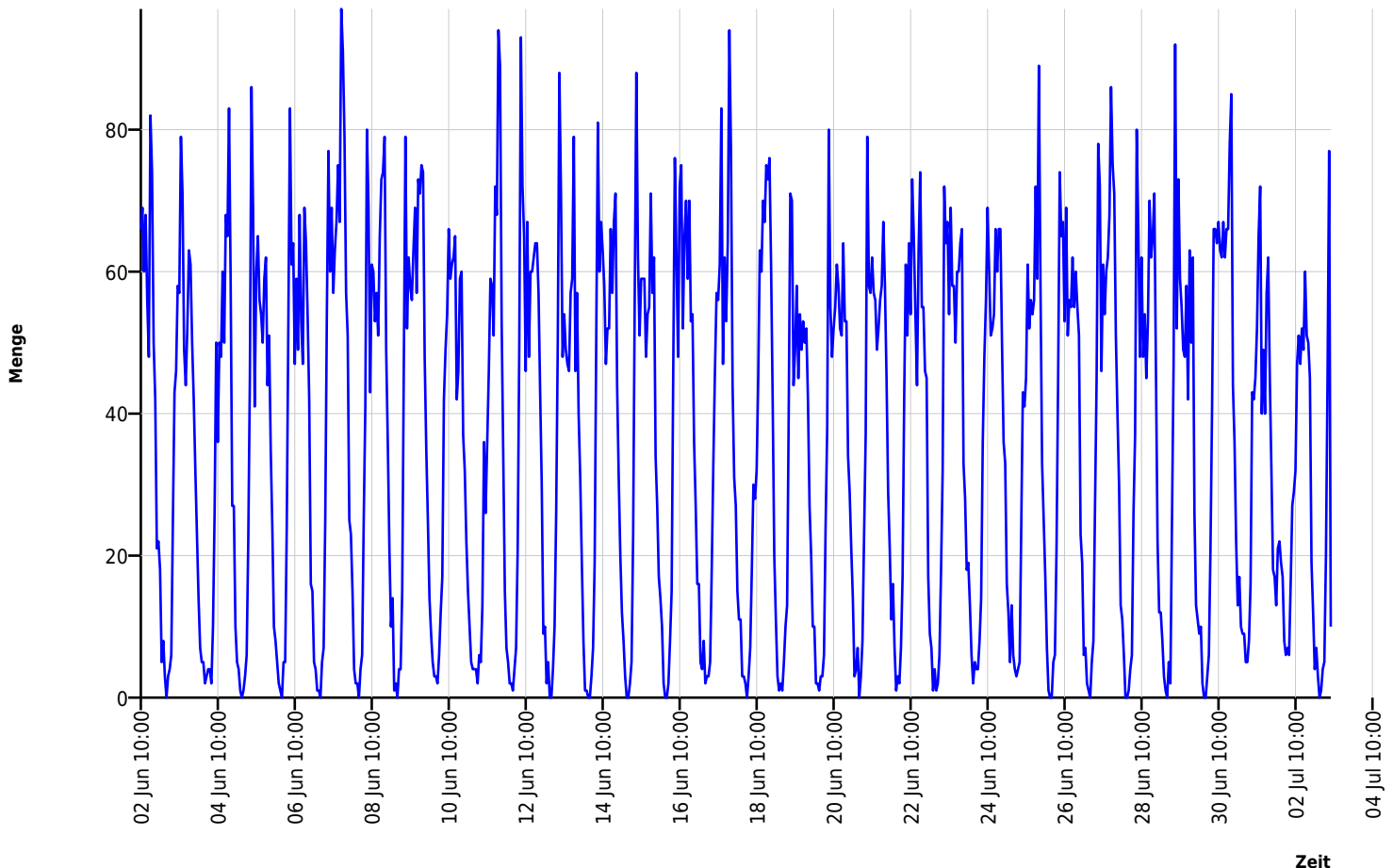
Messtelle

Name	Noererstrasse
Rtg. kommend (Name)	
Rtg. gehend (Name)	
Vmax StVO	
Kommentar	
Gerätetyp	DSD

Zeitbereich

Startdatum	02.06.2023 10:00
Enddatum	03.07.2023 08:59
Tage	Mo, Di, Mi, Do, Fr, Sa, So
Zeitintervall	60 Minuten
Zeitfenster / Tag	00:00 - 23:59

Verkehrsmengen Ganglinie




Autor

Institution Gemeinde Osdorf
Abteilung Bauhof
Straße Hauptstraße 25a
PLZ 24251
Stadt Osdorf
Land Deutschland
Ansprechpartner Herr Eggert Steffen
Telefon +49-4346601842
E-Mail bauhof@osdorf.de

Erstellt mit **DataCollect Webreporter** Version 1.0 am 03.07.2023 08:44:52

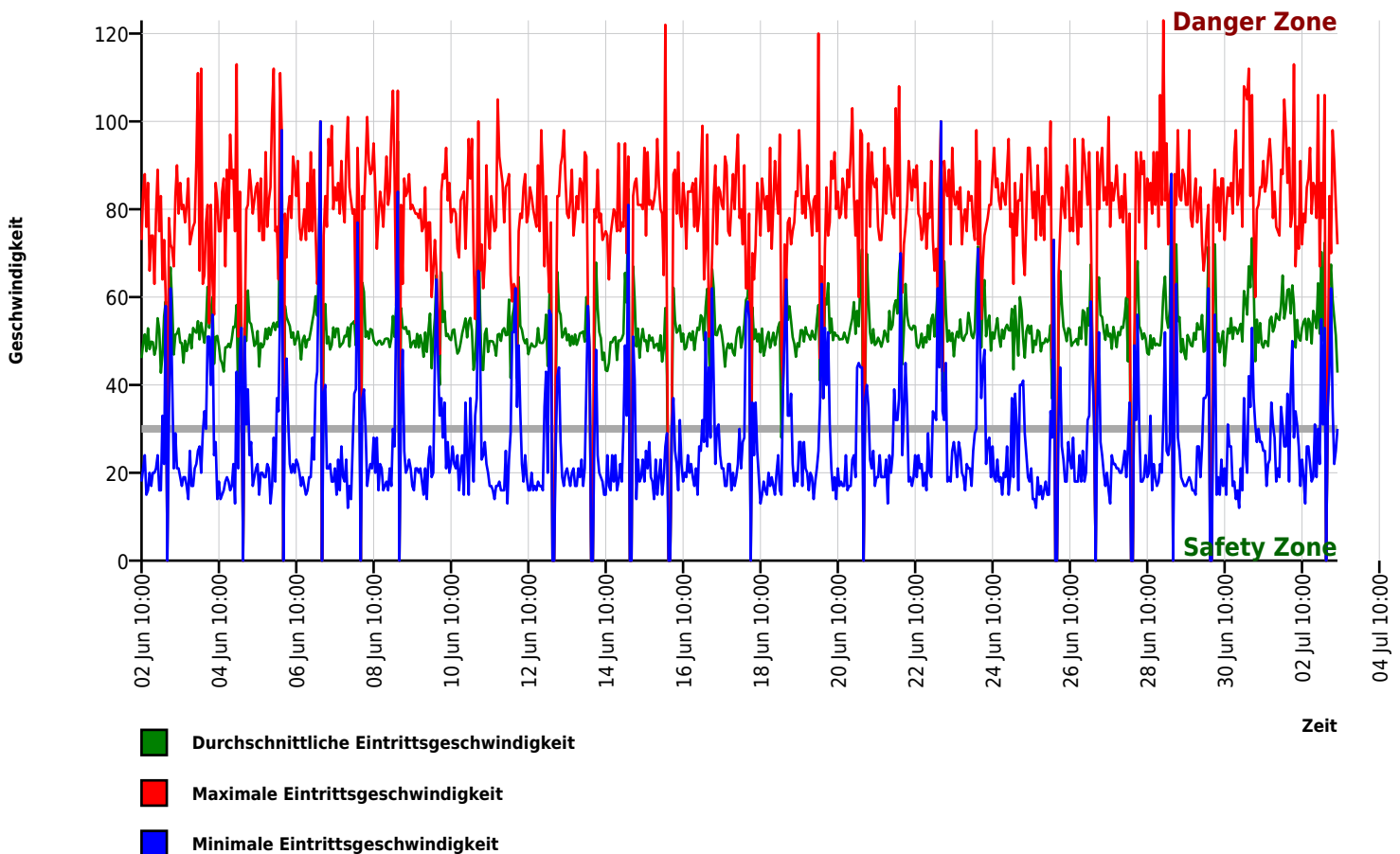
Messtelle

Name Noererstrasse
Rtg. kommend (Name)
Rtg. gehend (Name)
Vmax StVO 
Kommentar
Gerätetyp **DSD**

Zeitbereich

Startdatum 02.06.2023 10:00
Enddatum 03.07.2023 08:59
Tage Mo, Di, Mi, Do, Fr, Sa, So
Zeitintervall 60 Minuten
Zeitfenster / Tag 00:00 - 23:59

Geschwindigkeits-Diagramm




Autor

Institution	Gemeinde Osdorf
Abteilung	Bauhof
Straße	Hauptstraße 25a
PLZ	24251
Stadt	Osdorf
Land	Deutschland
Ansprechpartner	Herr Eggert Steffen
Telefon	+49-4346601842
E-Mail	bauhof@osdorf.de

Erstellt mit **DataCollect Webreporter** Version 1.0 am 03.07.2023 08:44:52

Messtelle

Name	Noererstrasse
Rtg. kommend (Name)	
Rtg. gehend (Name)	
Vmax StVO	
Kommentar	
Gerätetyp	DSD

Zeitbereich

Startdatum	02.06.2023 10:00
Enddatum	03.07.2023 08:59
Tage	Mo, Di, Mi, Do, Fr, Sa, So
Zeitintervall	60 Minuten
Zeitfenster / Tag	00:00 - 23:59

Geschwindigkeits-Histogramm

