


## Autor

Institution	Gemeinde Osdorf
Abteilung	Bauhof
Straße	Hauptstraße 25a
PLZ	24251
Stadt	Osdorf
Land	Deutschland
Ansprechpartner	Herr Eggert Steffen
Telefon	+49-4346601842
E-Mail	bauhof@osdorf.de

Erstellt mit **DataCollect Webreporter** Version 1.0 am 05.04.2023 14:24:59

## Messstelle

Name	Noererstrasse
Rtg. kommend (Name)	
Rtg. gehend (Name)	
Vmax StVO	
Kommentar	
Gerätetyp	<b>DSD</b>

## Zeitbereich

Startdatum	01.03.2023 15:00
Enddatum	05.04.2023 12:59
Tage	Mo, Di, Mi, Do, Fr, Sa, So
Zeitintervall	60 Minuten
Zeitfenster / Tag	00:00 - 23:59

## Geschwindigkeitsklassen [V in km/h]

Zeit	Σ	10	20	30	40	50	60	70	80	90	100	110	>110
00:00-06:00	1159	0	1	46	164	294	257	214	103	59	15	5	1
06:00-09:00	5226	0	10	236	892	1627	1442	737	221	56	5	0	0
15:00-19:00	6612	0	57	248	888	2074	1963	960	320	83	18	1	0
06:00-22:00	22961	0	146	968	3413	6923	6582	3432	1130	294	59	13	1
00:00-24:00	24380	0	147	1029	3605	7265	6914	3698	1257	368	77	18	2

## Geschwindigkeitskennzahlen [V in km/h]

### DSD SAFETY Erfolg

Vmin	Vavg	Vmax	V15	V50	V85	Vexc %
12	51	112	38	51	64	<b>95.2</b>

Vin	Vout	Vred	Vred %
<b>51</b>	-	-	-

### Beschreibungen

Vmin: Minimale Geschwindigkeit  
 Vavg: Durchschnittliche Geschwindigkeit  
 Vmax: Maximale Geschwindigkeit  
 V15: Grenzggeschwindigkeit für die ersten 15% der Fahrzeuge  
 V50: Grenzggeschwindigkeit für die ersten 50% der Fahrzeuge


V85: Grenzggeschwindigkeit für die ersten 85% der Fahrzeuge  
 Vexc %: Geschwindigkeitsüberschreitung in %  
 Vin: Durchschnittliche Eintrittsggeschwindigkeit  
 Vout: Durchschnittliche Austrittsggeschwindigkeit  
 Vred: Durchschnittliche Reduktion der Geschwindigkeit zwischen Eintritt und Austritt

## Autor

Institution	Gemeinde Osdorf
Abteilung	Bauhof
Straße	Hauptstraße 25a
PLZ	24251
Stadt	Osdorf
Land	Deutschland
Ansprechpartner	Herr Eggert Steffen
Telefon	+49-4346601842
E-Mail	bauhof@osdorf.de

Erstellt mit **DataCollect Webreporter** Version 1.0 am 05.04.2023 14:25:00

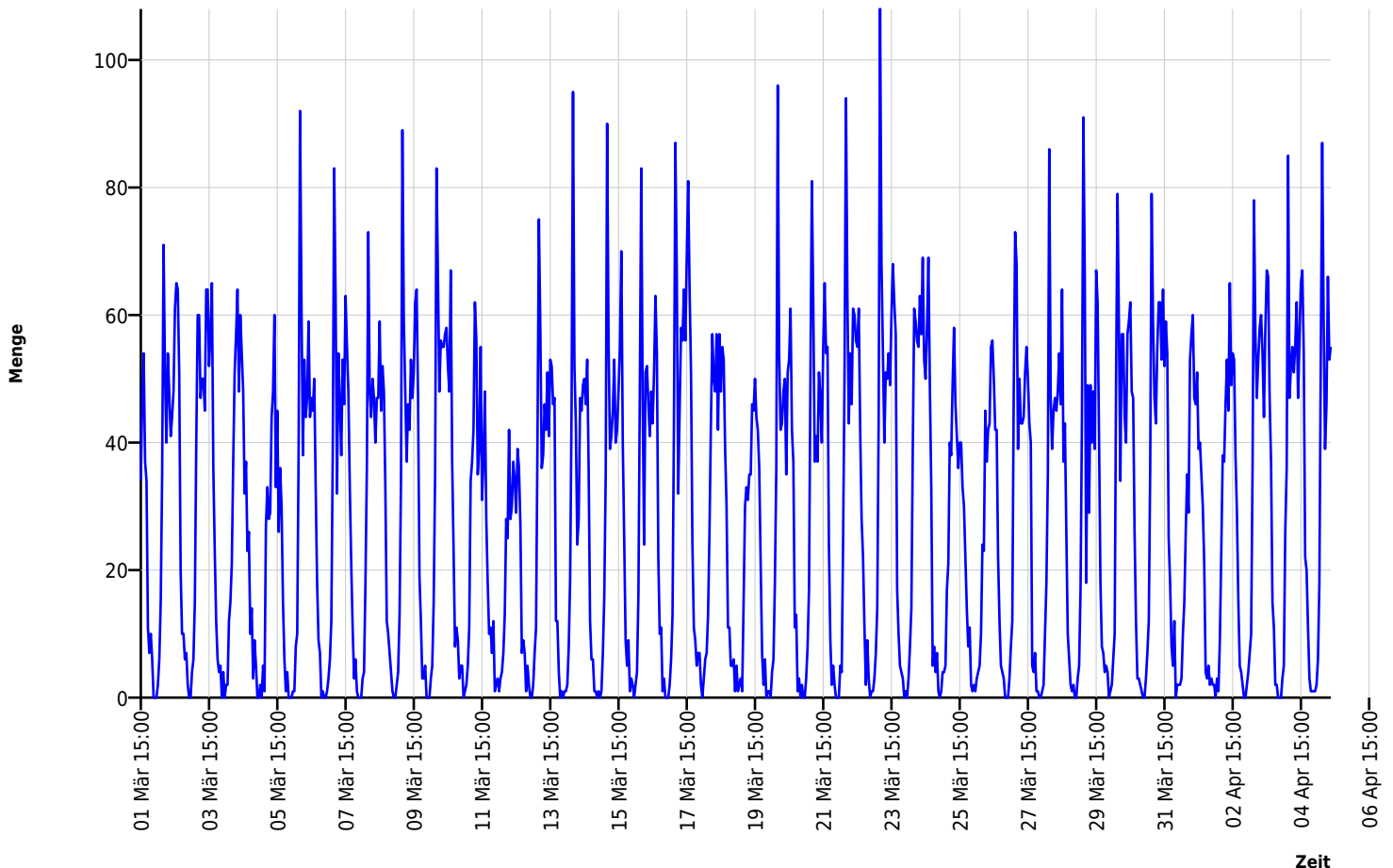
## Messtelle

Name	Noererstrasse
Rtg. kommend (Name)	
Rtg. gehend (Name)	
Vmax StVO	
Kommentar	
Gerätetyp	<b>DSD</b>

## Zeitbereich

Startdatum	01.03.2023 15:00
Enddatum	05.04.2023 12:59
Tage	Mo, Di, Mi, Do, Fr, Sa, So
Zeitintervall	60 Minuten
Zeitfenster / Tag	00:00 - 23:59

## Verkehrsmengen Ganglinie




## Autor

Institution Gemeinde Osdorf  
Abteilung Bauhof  
Straße Hauptstraße 25a  
PLZ 24251  
Stadt Osdorf  
Land Deutschland  
Ansprechpartner Herr Eggert Steffen  
Telefon +49-4346601842  
E-Mail bauhof@osdorf.de

Erstellt mit **DataCollect Webreporter** Version 1.0 am 05.04.2023 14:25:00

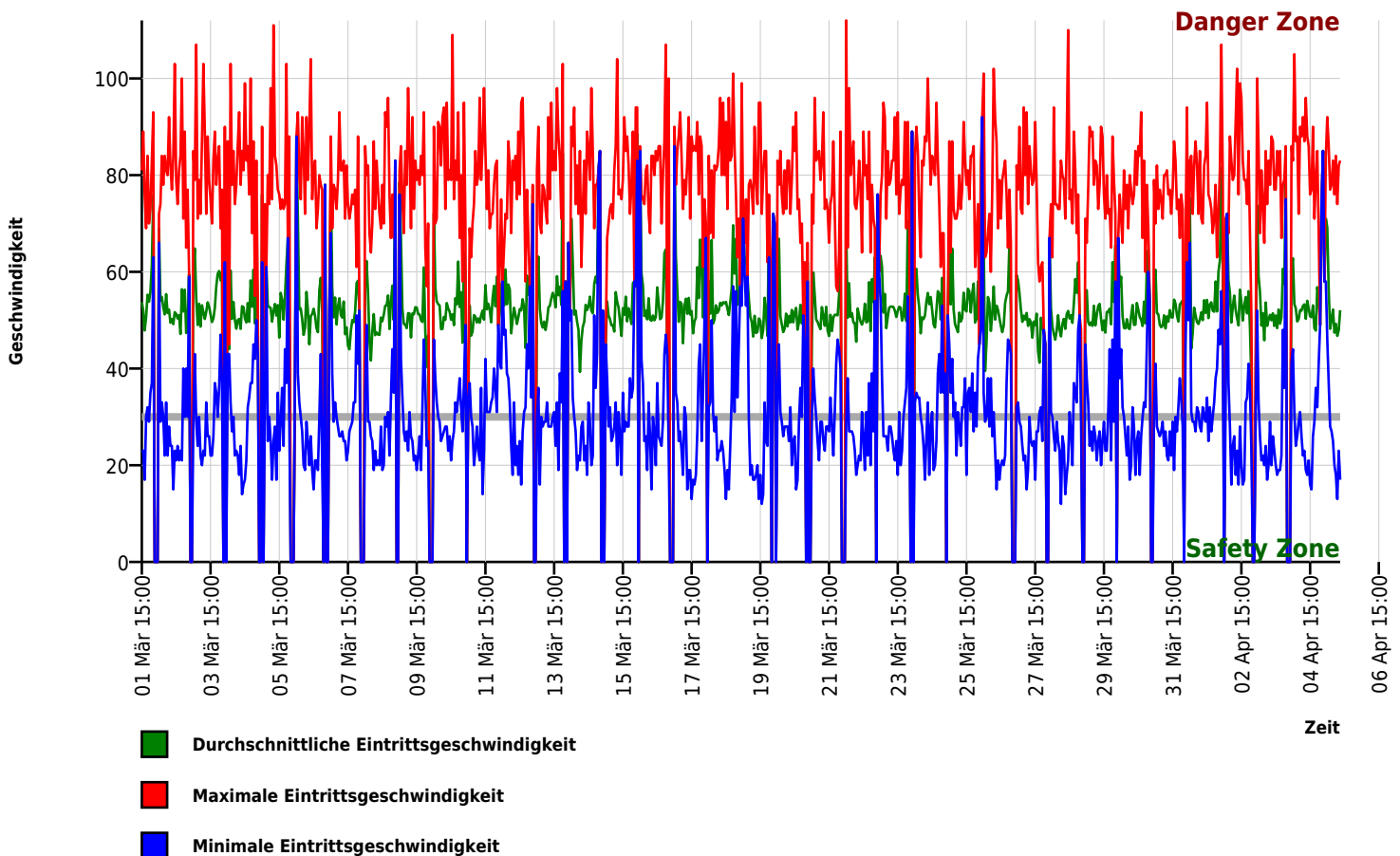
## Messtelle

Name Noererstrasse  
Rtg. kommend (Name)  
Rtg. gehend (Name)  
Vmax StVO   
Kommentar  
Gerätetyp **DSD**

## Zeitbereich

Startdatum 01.03.2023 15:00  
Enddatum 05.04.2023 12:59  
Tage Mo, Di, Mi, Do, Fr, Sa, So  
Zeitintervall 60 Minuten  
Zeitfenster / Tag 00:00 - 23:59

## Geschwindigkeits-Diagramm




## Autor

Institution	Gemeinde Osdorf
Abteilung	Bauhof
Straße	Hauptstraße 25a
PLZ	24251
Stadt	Osdorf
Land	Deutschland
Ansprechpartner	Herr Eggert Steffen
Telefon	+49-4346601842
E-Mail	bauhof@osdorf.de

Erstellt mit **DataCollect Webreporter** Version 1.0 am 05.04.2023 14:25:00

## Messtelle

Name	Noererstrasse
Rtg. kommend (Name)	
Rtg. gehend (Name)	
Vmax StVO	
Kommentar	
Gerätetyp	<b>DSD</b>

## Zeitbereich

Startdatum	01.03.2023 15:00
Enddatum	05.04.2023 12:59
Tage	Mo, Di, Mi, Do, Fr, Sa, So
Zeitintervall	60 Minuten
Zeitfenster / Tag	00:00 - 23:59

## Geschwindigkeits-Histogramm

