


Autor

Institution	Gemeinde Osdorf
Abteilung	Bauhof
Straße	Hauptstraße 25a
PLZ	24251
Stadt	Osdorf
Land	Deutschland
Ansprechpartner	Herr Eggert Steffen
Telefon	+49-4346601842
E-Mail	bauhof@osdorf.de

Erstellt mit **DataCollect Webreporter** Version 1.0 am 02.02.2023 15:59:46

Messstelle

Name	Noererstrasse
Rtg. kommend (Name)	
Rtg. gehend (Name)	
Vmax StVO	
Kommentar	
Gerätetyp	DSD

Zeitbereich

Startdatum	03.01.2023 11:00
Enddatum	02.02.2023 08:59
Tage	Mo, Di, Mi, Do, Fr, Sa, So
Zeitintervall	60 Minuten
Zeitfenster / Tag	00:00 - 23:59

Geschwindigkeitsklassen [V in km/h]

Zeit	Σ	10	20	30	40	50	60	70	80	90	100	110	>110
00:00-06:00	410	0	0	10	57	112	100	71	42	7	9	2	0
06:00-09:00	1492	0	2	70	327	466	378	173	59	11	5	1	0
15:00-19:00	4270	0	31	136	698	1370	1256	561	171	34	11	2	0
06:00-22:00	12566	1	70	519	2195	3939	3468	1627	578	129	33	7	0
00:00-24:00	13111	1	71	531	2270	4088	3606	1715	634	143	42	10	0

Geschwindigkeitskennzahlen [V in km/h]

DSD SAFETY Erfolg

Vmin	Vavg	Vmax	V15	V50	V85	Vexc %
10	50	109	37	50	63	95.4

Vin	Vout	Vred	Vred %
50	-	-	-

Beschreibungen

Vmin: Minimale Geschwindigkeit
 Vavg: Durchschnittliche Geschwindigkeit
 Vmax: Maximale Geschwindigkeit
 V15: Grenzggeschwindigkeit für die ersten 15% der Fahrzeuge
 V50: Grenzggeschwindigkeit für die ersten 50% der Fahrzeuge


V85: Grenzggeschwindigkeit für die ersten 85% der Fahrzeuge
 Vexc %: Geschwindigkeitsüberschreitung in %
 Vin: Durchschnittliche Eintrittsgeschwindigkeit
 Vout: Durchschnittliche Austrittsgeschwindigkeit
 Vred: Durchschnittliche Reduktion der Geschwindigkeit zwischen Eintritt und Austritt

Autor

Institution	Gemeinde Osdorf
Abteilung	Bauhof
Straße	Hauptstraße 25a
PLZ	24251
Stadt	Osdorf
Land	Deutschland
Ansprechpartner	Herr Eggert Steffen
Telefon	+49-4346601842
E-Mail	bauhof@osdorf.de

Erstellt mit **DataCollect Webreporter** Version 1.0 am 02.02.2023 15:59:46

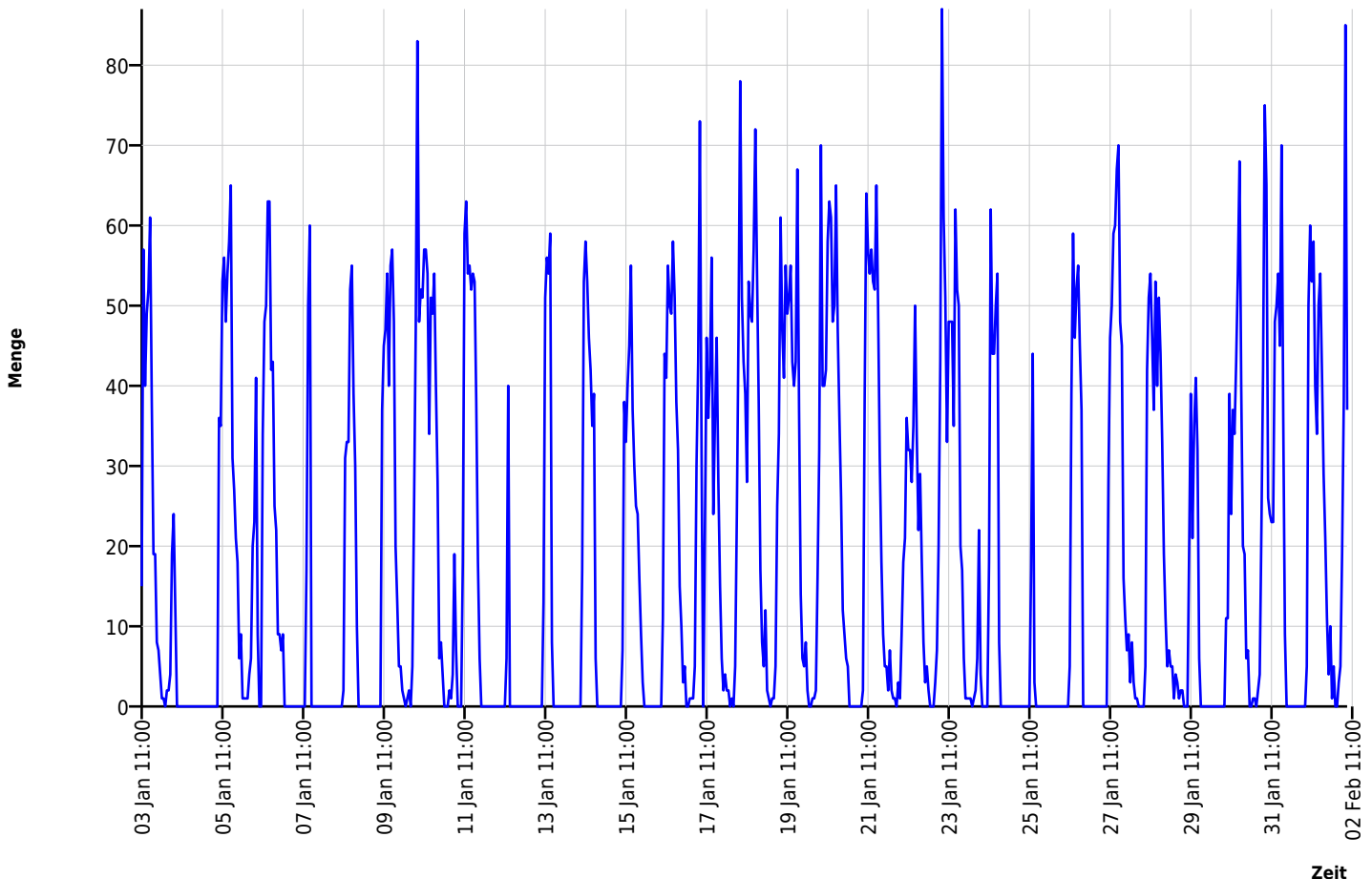
Messtelle

Name	Noererstrasse
Rtg. kommend (Name)	
Rtg. gehend (Name)	
Vmax StVO	
Kommentar	
Gerätetyp	DSD

Zeitbereich

Startdatum	03.01.2023 11:00
Enddatum	02.02.2023 08:59
Tage	Mo, Di, Mi, Do, Fr, Sa, So
Zeitintervall	60 Minuten
Zeitfenster / Tag	00:00 - 23:59

Verkehrsmengen Ganglinie




Autor

Institution Gemeinde Osdorf
Abteilung Bauhof
Straße Hauptstraße 25a
PLZ 24251
Stadt Osdorf
Land Deutschland
Ansprechpartner Herr Eggert Steffen
Telefon +49-4346601842
E-Mail bauhof@osdorf.de

Erstellt mit **DataCollect Webreporter** Version 1.0 am 02.02.2023 15:59:46

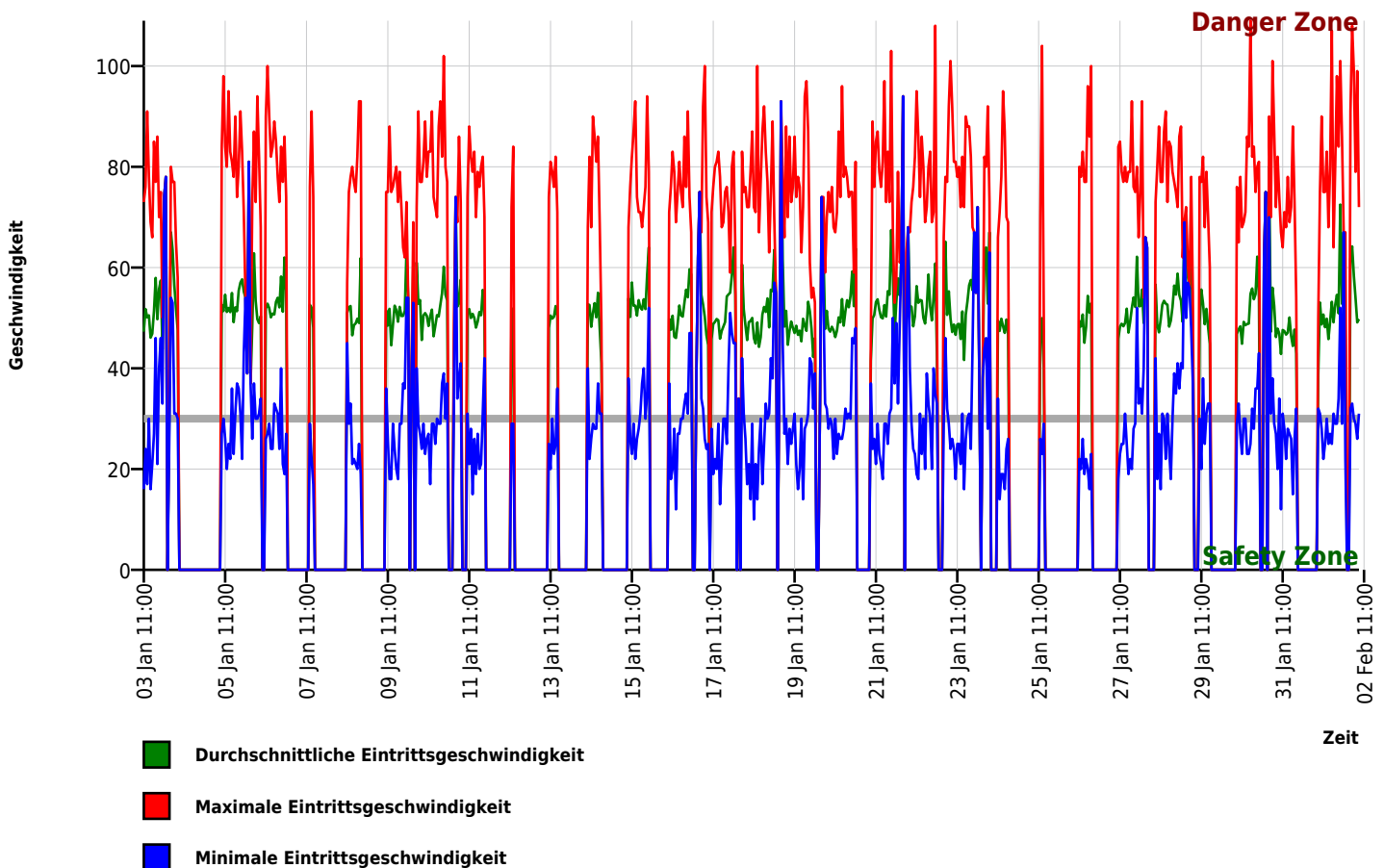
Messtelle

Name Noererstrasse
Rtg. kommend (Name)
Rtg. gehend (Name)
Vmax StVO 
Kommentar
Gerätetyp **DSD**

Zeitbereich

Startdatum 03.01.2023 11:00
Enddatum 02.02.2023 08:59
Tage Mo, Di, Mi, Do, Fr, Sa, So
Zeitintervall 60 Minuten
Zeitfenster / Tag 00:00 - 23:59

Geschwindigkeits-Diagramm




Autor

Institution	Gemeinde Osdorf
Abteilung	Bauhof
Straße	Hauptstraße 25a
PLZ	24251
Stadt	Osdorf
Land	Deutschland
Ansprechpartner	Herr Eggert Steffen
Telefon	+49-4346601842
E-Mail	bauhof@osdorf.de

Erstellt mit **DataCollect Webreporter** Version 1.0 am 02.02.2023 15:59:46

Messtelle

Name	Noererstrasse
Rtg. kommend (Name)	
Rtg. gehend (Name)	
Vmax StVO	
Kommentar	
Gerätetyp	DSD

Zeitbereich

Startdatum	03.01.2023 11:00
Enddatum	02.02.2023 08:59
Tage	Mo, Di, Mi, Do, Fr, Sa, So
Zeitintervall	60 Minuten
Zeitfenster / Tag	00:00 - 23:59

Geschwindigkeits-Histogramm

