

## Autor

Institution	Gemeinde Osdorf
Abteilung	Bauhof
Straße	Hauptstraße 25a
PLZ	24251
Stadt	Osdorf
Land	Deutschland
Ansprechpartner	Herr Eggert Steffen
Telefon	+49-4346601842
E-Mail	bauhof@osdorf.de

Erstellt mit **DataCollect Webreporter** Version 1.0 am 12.05.2022 07:33:07

## Messstelle

Name	Hauptstrasse - Oh
Rtg. kommend (Name)	
Rtg. gehend (Name)	
Vmax StVO	
Kommentar	
Gerätetyp	<b>DSD</b>

## Zeitbereich

Startdatum	01.04.2022 08:00
Enddatum	01.05.2022 18:59
Tage	Mo, Di, Mi, Do, Fr, Sa, So
Zeitintervall	60 Minuten
Zeitfenster / Tag	00:00 - 23:59

## Geschwindigkeitsklassen [V in km/h]

Zeit	Σ	10	20	30	40	50	60	70	80	90	100	110	>110
00:00-06:00	1391	0	1	25	190	673	433	66	3	0	0	0	0
06:00-09:00	5361	4	8	113	950	3193	1045	45	3	0	0	0	0
15:00-19:00	14378	0	27	370	2705	8412	2739	116	8	1	0	0	0
06:00-22:00	45341	5	82	1195	9141	26402	8112	380	22	2	0	0	0
00:00-24:00	47675	5	84	1251	9483	27546	8792	485	26	3	0	0	0

## Geschwindigkeitskennzahlen [V in km/h]

### DSD SAFETY Erfolg

Vmin	Vavg	Vmax	V15	V50	V85	Vexc %
5	45	82	38	45	52	<b>19.5</b>

Vin	Vout	Vred	Vred %
<b>45</b>	-	-	-

### Beschreibungen

Vmin: Minimale Geschwindigkeit  
 Vavg: Durchschnittliche Geschwindigkeit  
 Vmax: Maximale Geschwindigkeit  
 V15: Grenzggeschwindigkeit für die ersten 15% der Fahrzeuge  
 V50: Grenzggeschwindigkeit für die ersten 50% der Fahrzeuge

V85: Grenzggeschwindigkeit für die ersten 85% der Fahrzeuge  
 Vexc %: Geschwindigkeitsüberschreitung in %  
 Vin: Durchschnittliche Eintrittsgeschwindigkeit  
 Vout: Durchschnittliche Austrittsgeschwindigkeit  
 Vred: Durchschnittliche Reduktion der Geschwindigkeit zwischen Eintritt und Austritt

## Autor

Institution	Gemeinde Osdorf
Abteilung	Bauhof
Straße	Hauptstraße 25a
PLZ	24251
Stadt	Osdorf
Land	Deutschland
Ansprechpartner	Herr Eggert Steffen
Telefon	+49-4346601842
E-Mail	bauhof@osdorf.de

Erstellt mit **DataCollect Webreporter** Version 1.0 am 12.05.2022 07:33:09

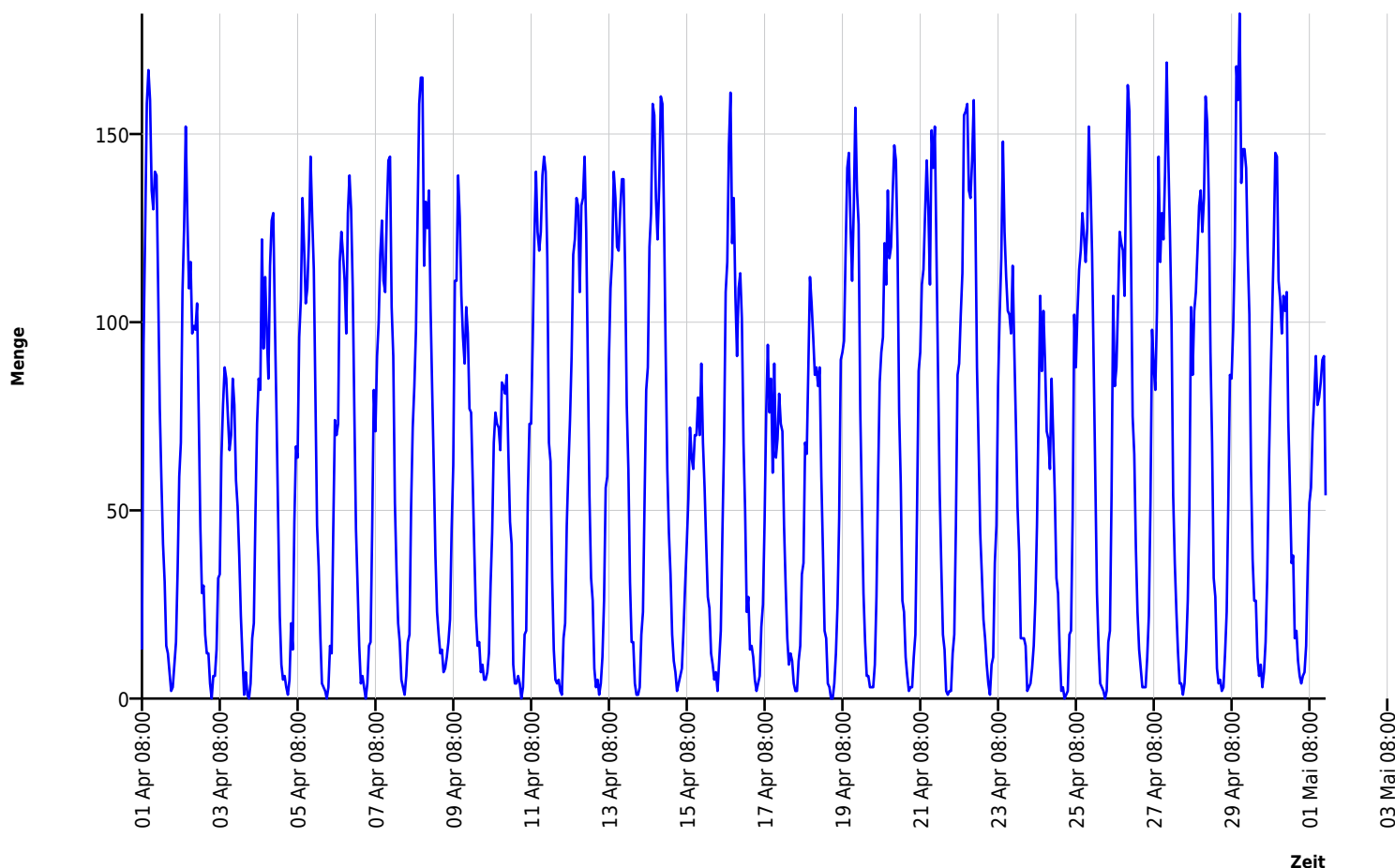
## Messtelle

Name	Hauptstrasse - Oh
Rtg. kommend (Name)	
Rtg. gehend (Name)	
Vmax StVO	
Kommentar	
Gerätetyp	<b>DSD</b>

## Zeitbereich

Startdatum	01.04.2022 08:00
Enddatum	01.05.2022 18:59
Tage	Mo, Di, Mi, Do, Fr, Sa, So
Zeitintervall	60 Minuten
Zeitfenster / Tag	00:00 - 23:59

## Verkehrsmengen Ganglinie




## Autor

Institution	Gemeinde Osdorf
Abteilung	Bauhof
Straße	Hauptstraße 25a
PLZ	24251
Stadt	Osdorf
Land	Deutschland
Ansprechpartner	Herr Eggert Steffen
Telefon	+49-4346601842
E-Mail	bauhof@osdorf.de

Erstellt mit **DataCollect Webreporter** Version 1.0 am 12.05.2022 07:33:09

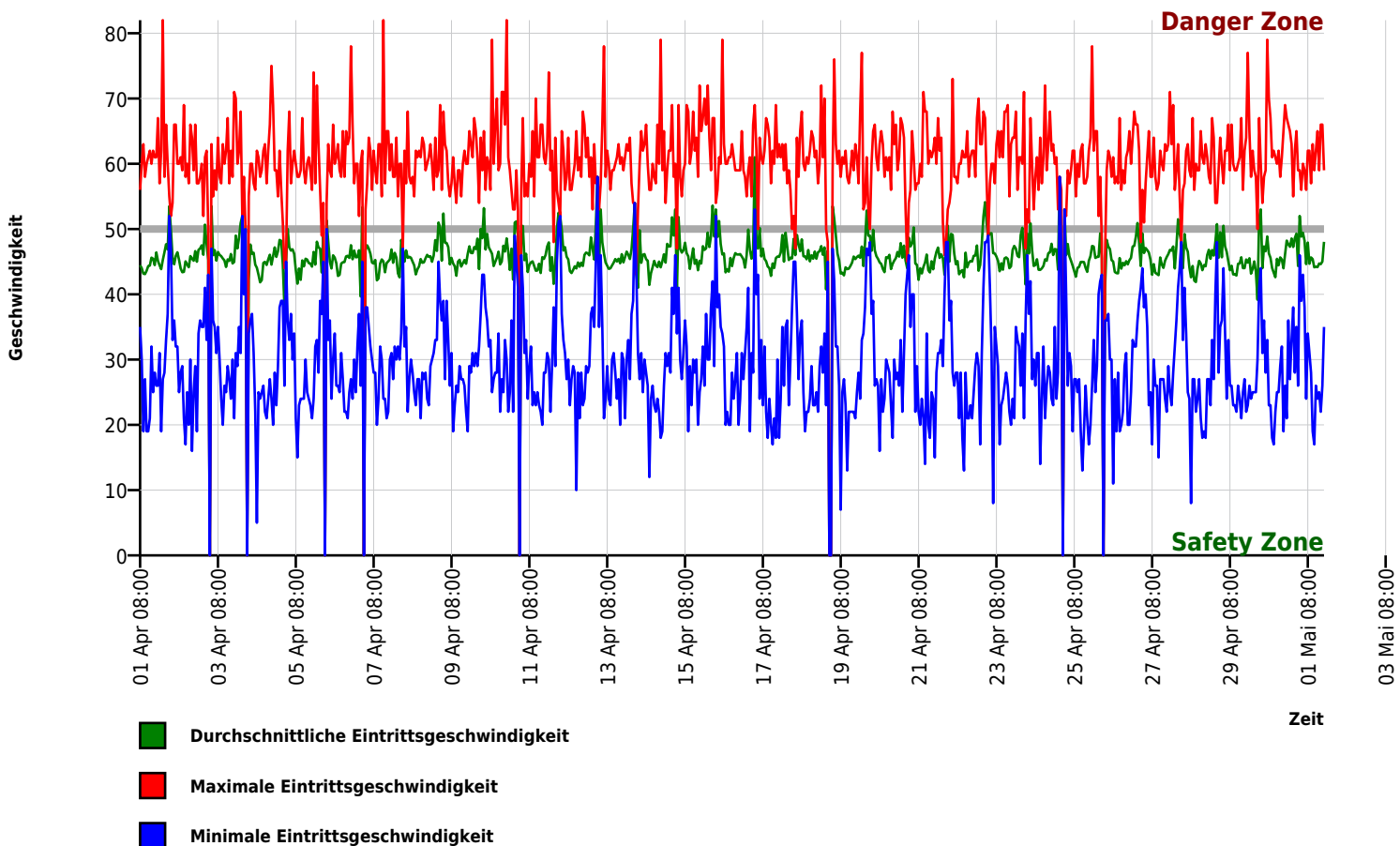
## Messtelle

Name	Hauptstrasse - Oh
Rtg. kommend (Name)	
Rtg. gehend (Name)	
Vmax StVO	
Kommentar	
Gerätetyp	<b>DSD</b>

## Zeitbereich

Startdatum	01.04.2022 08:00
Enddatum	01.05.2022 18:59
Tage	Mo, Di, Mi, Do, Fr, Sa, So
Zeitintervall	60 Minuten
Zeitfenster / Tag	00:00 - 23:59

## Geschwindigkeits-Diagramm




## Autor

Institution	Gemeinde Osdorf
Abteilung	Bauhof
Straße	Hauptstraße 25a
PLZ	24251
Stadt	Osdorf
Land	Deutschland
Ansprechpartner	Herr Eggert Steffen
Telefon	+49-4346601842
E-Mail	bauhof@osdorf.de

Erstellt mit **DataCollect Webreporter** Version 1.0 am 12.05.2022 07:33:09

## Messtelle

Name	Hauptstrasse - Oh
Rtg. kommend (Name)	
Rtg. gehend (Name)	
Vmax StVO	
Kommentar	
Gerätetyp	<b>DSD</b>

## Zeitbereich

Startdatum	01.04.2022 08:00
Enddatum	01.05.2022 18:59
Tage	Mo, Di, Mi, Do, Fr, Sa, So
Zeitintervall	60 Minuten
Zeitfenster / Tag	00:00 - 23:59

## Geschwindigkeits-Histogramm

