


## Autor

Institution	Gemeinde Osdorf
Abteilung	Bauhof
Straße	Hauptstraße 25a
PLZ	24251
Stadt	Osdorf
Land	Deutschland
Ansprechpartner	Herr Eggert Steffen
Telefon	+49-4346601842
E-Mail	bauhof@osdorf.de

Erstellt mit **DataCollect Webreporter** Version 1.0 am 01.04.2022 09:23:04

## Messstelle

Name	Noererstrasse
Rtg. kommend (Name)	
Rtg. gehend (Name)	
Vmax StVO	
Kommentar	
Gerätetyp	<b>DSD</b>

## Zeitbereich

Startdatum	01.03.2022 08:00
Enddatum	01.04.2022 08:59
Tage	Mo, Di, Mi, Do, Fr, Sa, So
Zeitintervall	60 Minuten
Zeitfenster / Tag	00:00 - 23:59

## Geschwindigkeitsklassen [V in km/h]

Zeit	Σ	10	20	30	40	50	60	70	80	90	100	110	>110
00:00-06:00	844	0	1	14	88	183	181	172	109	76	19	1	0
06:00-09:00	3957	0	29	189	601	1218	1147	544	192	33	4	0	0
15:00-19:00	6024	0	98	286	799	1768	1884	863	244	69	11	2	0
06:00-22:00	19663	6	281	1010	2690	5920	5774	2810	891	221	46	12	2
00:00-24:00	20723	6	282	1032	2795	6141	6020	3030	1028	308	66	13	2

## Geschwindigkeitskennzahlen [V in km/h]

## DSD SAFETY Erfolg

Vmin	Vavg	Vmax	V15	V50	V85	Vexc %
8	51	127	38	51	64	<b>93.6</b>

Vin	Vout	Vred	Vred %
<b>51</b>	-	-	-

## Beschreibungen

Vmin: Minimale Geschwindigkeit  
 Vavg: Durchschnittliche Geschwindigkeit  
 Vmax: Maximale Geschwindigkeit  
 V15: Grenzggeschwindigkeit für die ersten 15% der Fahrzeuge  
 V50: Grenzggeschwindigkeit für die ersten 50% der Fahrzeuge


V85: Grenzggeschwindigkeit für die ersten 85% der Fahrzeuge  
 Vexc %: Geschwindigkeitsüberschreitung in %  
 Vin: Durchschnittliche Eintrittsgeschwindigkeit  
 Vout: Durchschnittliche Austrittsgeschwindigkeit  
 Vred: Durchschnittliche Reduktion der Geschwindigkeit zwischen Eintritt und Austritt

## Autor

Institution	Gemeinde Osdorf
Abteilung	Bauhof
Straße	Hauptstraße 25a
PLZ	24251
Stadt	Osdorf
Land	Deutschland
Ansprechpartner	Herr Eggert Steffen
Telefon	+49-4346601842
E-Mail	bauhof@osdorf.de

Erstellt mit **DataCollect Webreporter** Version 1.0 am 01.04.2022 09:23:04

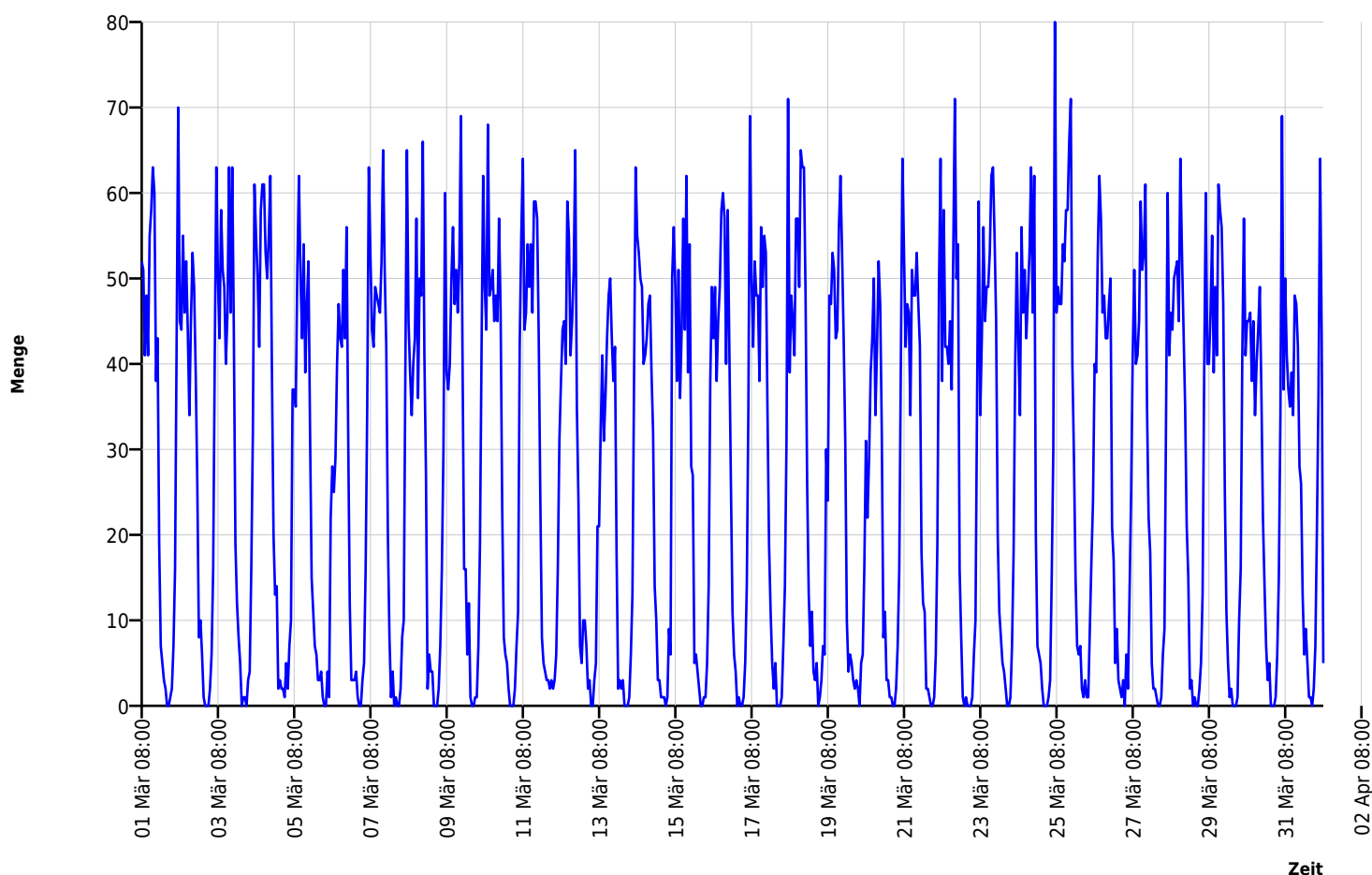
## Messtelle

Name	Noererstrasse
Rtg. kommend (Name)	
Rtg. gehend (Name)	
Vmax StVO	
Kommentar	
Gerätetyp	<b>DSD</b>

## Zeitbereich

Startdatum	01.03.2022 08:00
Enddatum	01.04.2022 08:59
Tage	Mo, Di, Mi, Do, Fr, Sa, So
Zeitintervall	60 Minuten
Zeitfenster / Tag	00:00 - 23:59

## Verkehrsmengen Ganglinie




## Autor

Institution	Gemeinde Osdorf
Abteilung	Bauhof
Straße	Hauptstraße 25a
PLZ	24251
Stadt	Osdorf
Land	Deutschland
Ansprechpartner	Herr Eggert Steffen
Telefon	+49-4346601842
E-Mail	bauhof@osdorf.de

Erstellt mit **DataCollect Webreporter** Version 1.0 am 01.04.2022 09:23:05

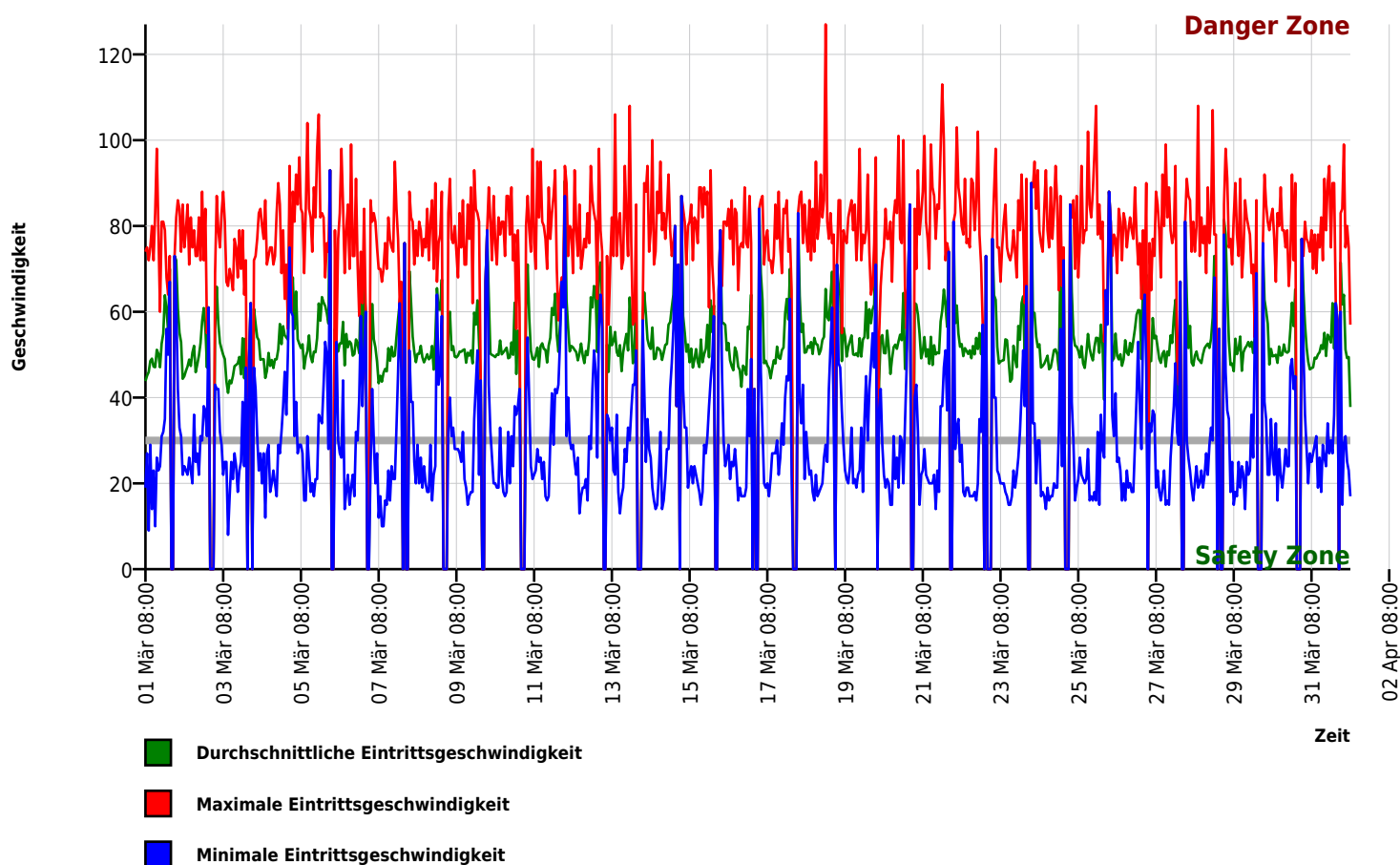
## Messtelle

Name	Noererstrasse
Rtg. kommend (Name)	
Rtg. gehend (Name)	
Vmax StVO	
Kommentar	
Gerätetyp	<b>DSD</b>

## Zeitbereich

Startdatum	01.03.2022 08:00
Enddatum	01.04.2022 08:59
Tage	Mo, Di, Mi, Do, Fr, Sa, So
Zeitintervall	60 Minuten
Zeitfenster / Tag	00:00 - 23:59

## Geschwindigkeits-Diagramm




## Autor

Institution	Gemeinde Osdorf
Abteilung	Bauhof
Straße	Hauptstraße 25a
PLZ	24251
Stadt	Osdorf
Land	Deutschland
Ansprechpartner	Herr Eggert Steffen
Telefon	+49-4346601842
E-Mail	bauhof@osdorf.de

Erstellt mit **DataCollect Webreporter** Version 1.0 am 01.04.2022 09:23:05

## Messtelle

Name	Noererstrasse
Rtg. kommend (Name)	
Rtg. gehend (Name)	
Vmax StVO	
Kommentar	
Gerätetyp	<b>DSD</b>

## Zeitbereich

Startdatum	01.03.2022 08:00
Enddatum	01.04.2022 08:59
Tage	Mo, Di, Mi, Do, Fr, Sa, So
Zeitintervall	60 Minuten
Zeitfenster / Tag	00:00 - 23:59

## Geschwindigkeits-Histogramm

