


Autor

Institution	Gemeinde Osdorf
Abteilung	Bauhof
Straße	Hauptstraße 25a
PLZ	24251
Stadt	Osdorf
Land	Deutschland
Ansprechpartner	Herr Eggert Steffen
Telefon	+49-4346601842
E-Mail	bauhof@osdorf.de

Erstellt mit **DataCollect Webreporter** Version 1.0 am 03.02.2022 14:35:07

Messstelle

Name	Noererstrasse
Rtg. kommend (Name)	
Rtg. gehend (Name)	
Vmax StVO	
Kommentar	
Gerätetyp	DSD

Zeitbereich

Startdatum	07.01.2022 09:00
Enddatum	01.02.2022 14:59
Tage	Mo, Di, Mi, Do, Fr, Sa, So
Zeitintervall	60 Minuten
Zeitfenster / Tag	00:00 - 23:59

Geschwindigkeitsklassen [V in km/h]

Zeit	Σ	10	20	30	40	50	60	70	80	90	100	110	>110
00:00-06:00	344	0	3	10	40	86	66	69	40	24	4	1	1
06:00-09:00	1953	0	7	146	457	706	418	172	40	4	3	0	0
15:00-19:00	3736	0	23	172	644	1299	1077	376	121	18	5	1	0
06:00-22:00	12245	0	68	661	2329	4175	3263	1270	374	79	19	7	0
00:00-24:00	12738	0	72	679	2394	4295	3373	1361	421	109	24	9	1

Geschwindigkeitskennzahlen [V in km/h]

DSD SAFETY Erfolg

Vmin	Vavg	Vmax	V15	V50	V85	Vexc %	Vin	Vout	Vred	Vred %
15	49	119	36	48	61	94.1	49	-	-	-

Beschreibungen

Vmin: Minimale Geschwindigkeit
 Vavg: Durchschnittliche Geschwindigkeit
 Vmax: Maximale Geschwindigkeit
 V15: Grenzggeschwindigkeit für die ersten 15% der Fahrzeuge
 V50: Grenzggeschwindigkeit für die ersten 50% der Fahrzeuge


V85: Grenzggeschwindigkeit für die ersten 85% der Fahrzeuge
 Vexc %: Geschwindigkeitsüberschreitung in %
 Vin: Durchschnittliche Eintrittsgeschwindigkeit
 Vout: Durchschnittliche Austrittsgeschwindigkeit
 Vred: Durchschnittliche Reduktion der Geschwindigkeit zwischen Eintritt und Austritt

Autor

Institution	Gemeinde Osdorf
Abteilung	Bauhof
Straße	Hauptstraße 25a
PLZ	24251
Stadt	Osdorf
Land	Deutschland
Ansprechpartner	Herr Eggert Steffen
Telefon	+49-4346601842
E-Mail	bauhof@osdorf.de

Erstellt mit **DataCollect Webreporter** Version 1.0 am 03.02.2022 14:35:08

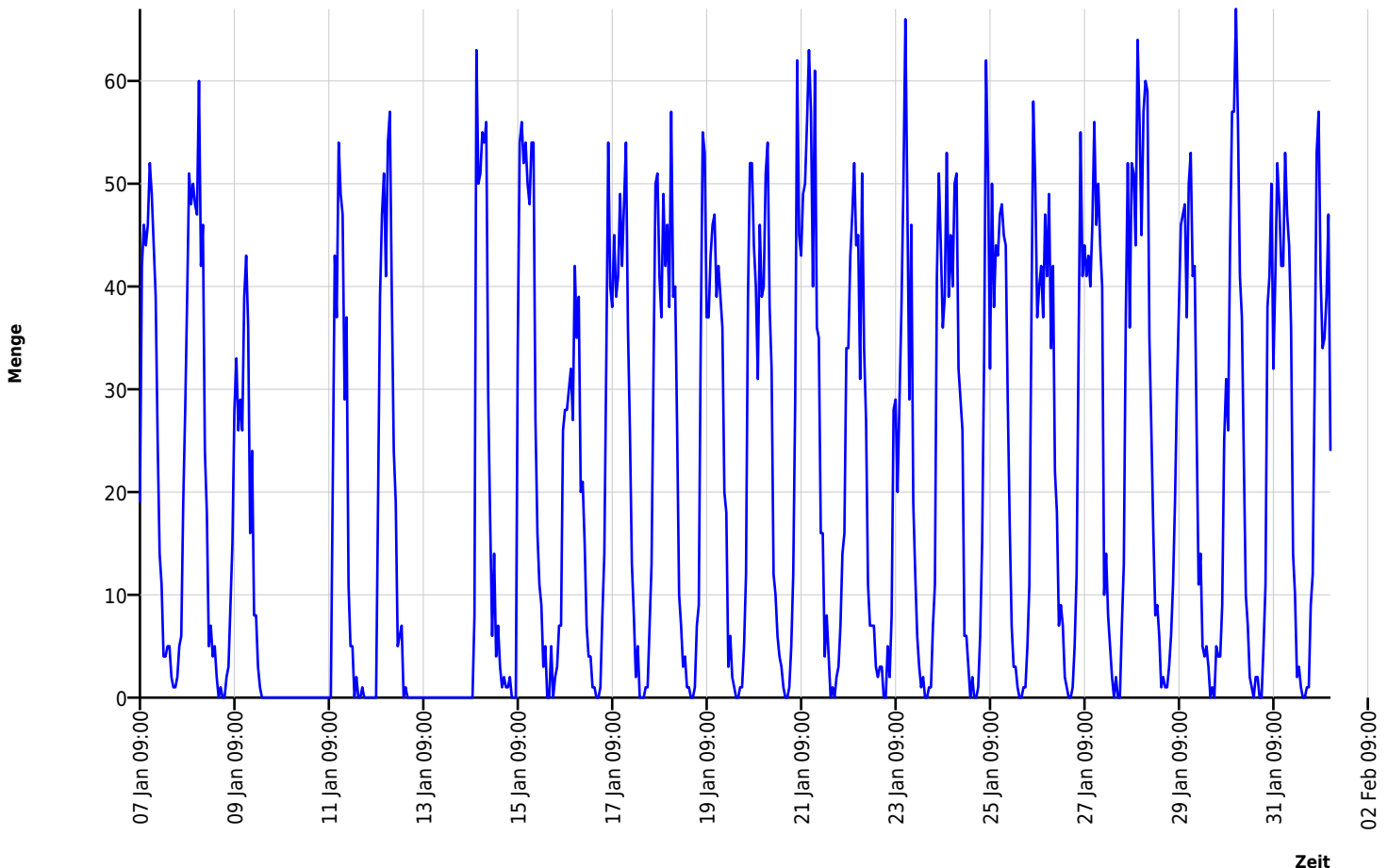
Messtelle

Name	Noererstrasse
Rtg. kommend (Name)	
Rtg. gehend (Name)	
Vmax StVO	
Kommentar	
Gerätetyp	DSD

Zeitbereich

Startdatum	07.01.2022 09:00
Enddatum	01.02.2022 14:59
Tage	Mo, Di, Mi, Do, Fr, Sa, So
Zeitintervall	60 Minuten
Zeitfenster / Tag	00:00 - 23:59

Verkehrsmengen Ganglinie




Autor

Institution	Gemeinde Osdorf
Abteilung	Bauhof
Straße	Hauptstraße 25a
PLZ	24251
Stadt	Osdorf
Land	Deutschland
Ansprechpartner	Herr Eggert Steffen
Telefon	+49-4346601842
E-Mail	bauhof@osdorf.de

Erstellt mit **DataCollect Webreporter** Version 1.0 am 03.02.2022 14:35:08

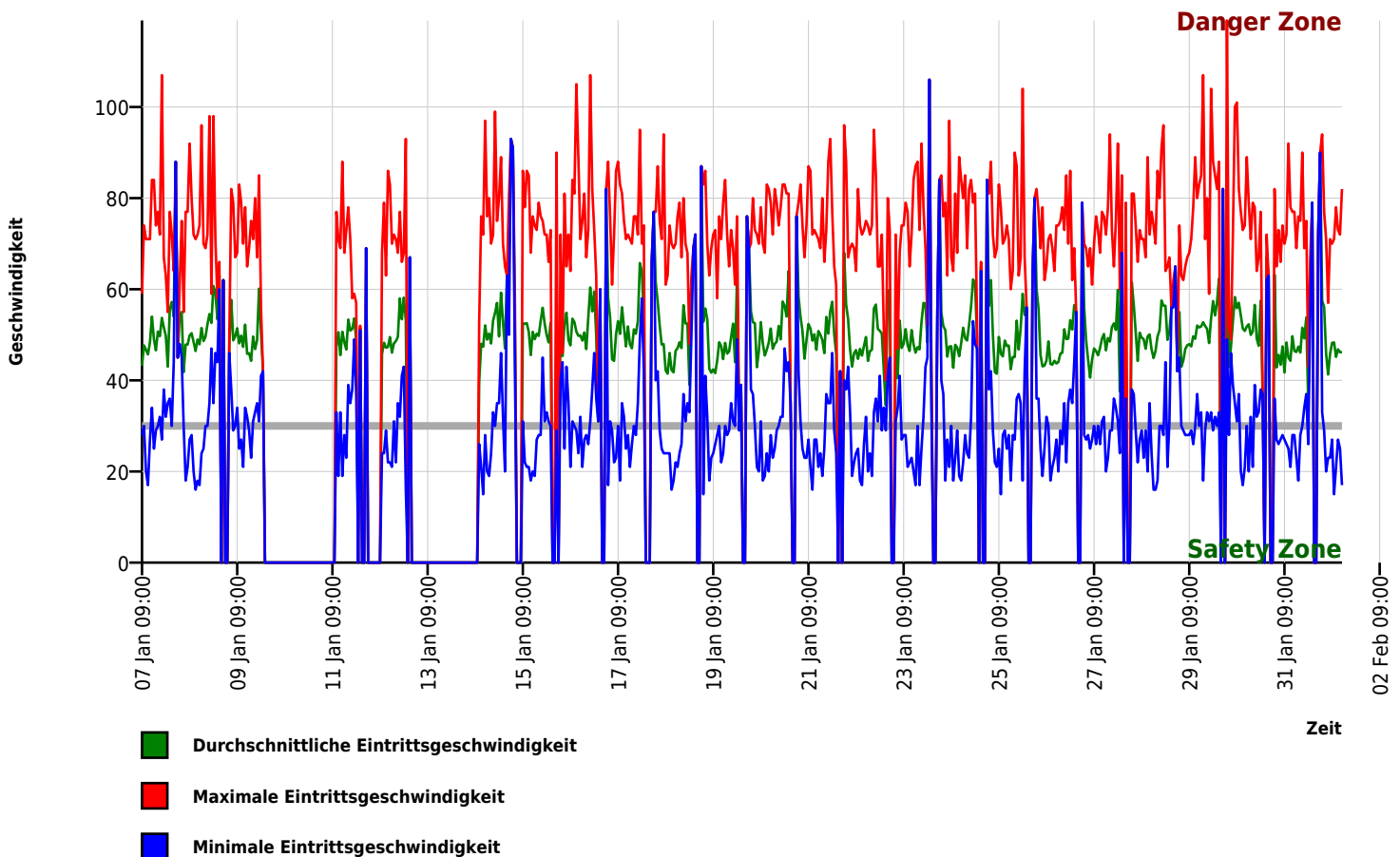
Messtelle

Name	Noererstrasse
Rtg. kommend (Name)	
Rtg. gehend (Name)	
Vmax StVO	
Kommentar	
Gerätetyp	DSD

Zeitbereich

Startdatum	07.01.2022 09:00
Enddatum	01.02.2022 14:59
Tage	Mo, Di, Mi, Do, Fr, Sa, So
Zeitintervall	60 Minuten
Zeitfenster / Tag	00:00 - 23:59

Geschwindigkeits-Diagramm




Autor

Institution	Gemeinde Osdorf
Abteilung	Bauhof
Straße	Hauptstraße 25a
PLZ	24251
Stadt	Osdorf
Land	Deutschland
Ansprechpartner	Herr Eggert Steffen
Telefon	+49-4346601842
E-Mail	bauhof@osdorf.de

Erstellt mit **DataCollect Webreporter** Version 1.0 am 03.02.2022 14:35:08

Messtelle

Name	Noererstrasse
Rtg. kommend (Name)	
Rtg. gehend (Name)	
Vmax StVO	
Kommentar	
Gerätetyp	DSD

Zeitbereich

Startdatum	07.01.2022 09:00
Enddatum	01.02.2022 14:59
Tage	Mo, Di, Mi, Do, Fr, Sa, So
Zeitintervall	60 Minuten
Zeitfenster / Tag	00:00 - 23:59

Geschwindigkeits-Histogramm

